



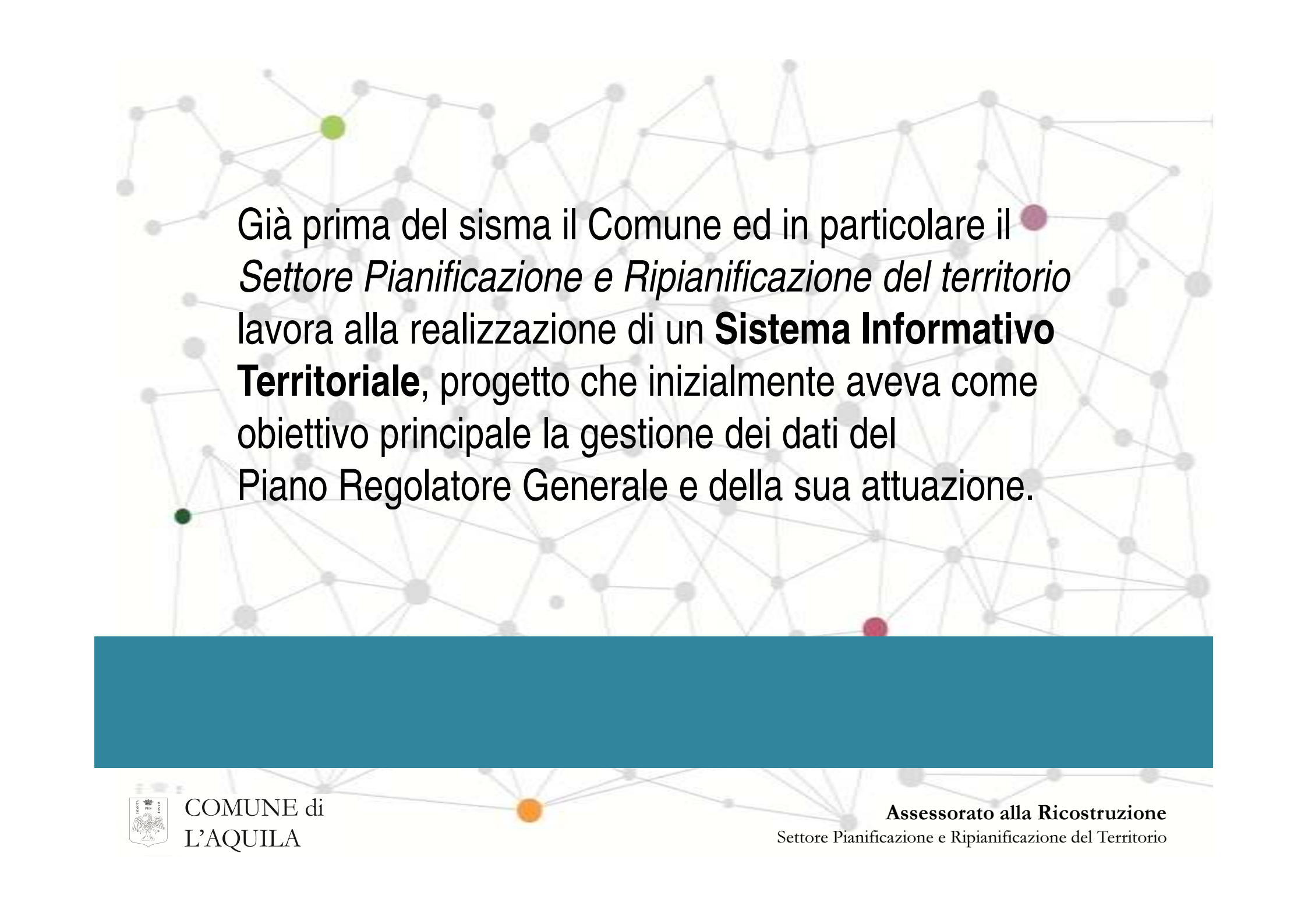
COMUNE di L'AQUILA

Assessorato alla Ricostruzione

Settore Pianificazione e Ripianificazione del Territorio

Presentazione del  
**Sistema Informativo Territoriale  
del Comune di L'Aquila**

<http://www.comune.laquila.it>



Già prima del sisma il Comune ed in particolare il *Settore Pianificazione e Ripianificazione del territorio* lavora alla realizzazione di un **Sistema Informativo Territoriale**, progetto che inizialmente aveva come obiettivo principale la gestione dei dati del Piano Regolatore Generale e della sua attuazione.





Dopo il sisma è stato naturale focalizzare tutta l'attività e i contenuti del S.I.T. verso i dati concernenti il post terremoto, utilizzando la **BDE** (Banca Dati Emergenza) l'infrastruttura informatica realizzata da SED Spa per la gestione della Banca Dati Integrata della attività connesse al sisma del 6 Aprile 2009.



Il Sistema Informativo Territoriale, attraverso il portale  
<http://www.comune.laquila.it>

pulsante

**Sistema Informativo Territoriale**  
monitoraggio della ricostruzione

consente la consultazione di dati cartografici e di informazioni territoriali georeferenziate e aggiornate dell'intero territorio comunale, essenziali per l'Amministrazione ai fini dell'analisi e pianificazione del territorio e in grado di soddisfare le esigenze di trasparenza per il cittadino.



COMUNE di  
L'AQUILA

**Assessorato alla Ricostruzione**  
Settore Pianificazione e Ripianificazione del Territorio

campo ricerca pratica

campo dati stato pratica

Comune di L'AQUILA  
Sistema Informativo Territoriale

ASSESSORATO ALLA RICOSTRUZIONE E PIANIFICAZIONE  
SETTORE PIANIFICAZIONE E RIPIANIFICAZIONE DEL TERRITORIO

**ATTIVITA'**

Elenco attività

**CARTA RICOSTRUZIONE**

Pratiche Ricostruzione

Protocollo:

Sezione/Zona Censuaria:

Foglio:  Particella:

Tipologia:

Esito Agibilità:  Denominazione:

**PRATICHE DI RICOSTRUZIONE**

PRATICA		
Protocollo	Ordinanza	
AQ-BCE-18326	OPCM 3790	
Presentata il	Esito Agibilità	
29/11/2011	E	
Tipologia		
Parti Comuni		
Tipo Permesso		
Denuncia Inizio Attività		
Tipo Contributo		
Finanziamento Agevolato		
Intervento		
Riparazione con limite 600 euro		
Foglio	Particella	Sub.
101	1394	
LAVORI		
Inizio lavori	Fine lavori	
CONTRIBUTO		
Rilasciato il	Importo	
	0 €	

**Lista Pratiche**

Lista Pratiche	Contributo Rilasciati
AQ-MBAC-04726	6172761,81
AQ-MBAC-04726-1	9057,42
AQ-MBAC-04726-2	33857,12
AQ-MBAC-04726-3	4208,7
AQ-MBAC-04726-4	10336,16
AQ-MBAC-04726-5	3545,75
AQ-MBAC-04726-6	165671,37
AQ-MBAC-04726-7	4605,79

**Contributi Totali**

Contributi Totali	
Richiesti:	€ 6407615,22
Rilasciati:	€ 6404044,12

**LEGENDA**

- Catastale
- Ricostruzione
- Pratiche
  - Inizio Lavori
  - Fine Lavori
  - Dir.ne Reg.ne Beni Culturali e Pa
  - Provv. per le Opere Pubbliche
  - Soprintendenza Rilasciati
  - Soprintendenza in Istruttoria
  - Contributi Rilasciati
  - Pratica Presentata

x: -4011.9801, y: 10366.733

Nessuna entità geografica selezionata

3413.7831

1428.01 x 740.65 m

powered by **digitecno**

elenco pratiche passando il mouse su ogni edificio

Tematismi visualizzabili

PRATICHE DI RICOSTRUZIONE - X		
<b>PRATICA</b>		
<b>Protocollo</b>	<b>Ordinanza</b>	
AQ-BCE-18326	OPCM 3790	
<b>Presentata il</b>	<b>Esito Agibilità</b>	
29/11/2011	E	
<b>Tipologia</b>		
Parti Comuni		
<b>Tipo Permesso</b>		
Denuncia Inizio Attività		
<b>Tipo Contributo</b>		
Finanziamento Agevolato		
<b>Intervento</b>		
Riparazione con limite 600 euro		
<b>Foglio</b>	<b>Particella</b>	<b>Sub.</b>
101	1394	
<b>LAVORI</b>		
<b>Inizio lavori</b>	<b>Fine lavori</b>	
<b>CONTRIBUTO</b>		
<b>Rilasciato il</b>	<b>Importo</b>	
	0 €	

## LA SCHEDA TIPO VISUALIZZABILE PER OGNI PRATICA DI OGNI EDIFICIO DEL COMUNE DI L'AQUILA



COMUNE di  
L'AQUILA

Assessorato alla Ricostruzione  
Settore Pianificazione e Ripianificazione del Territorio

# ALCUNI DEI TEMATISMI VISUALIZZABILI OGGI

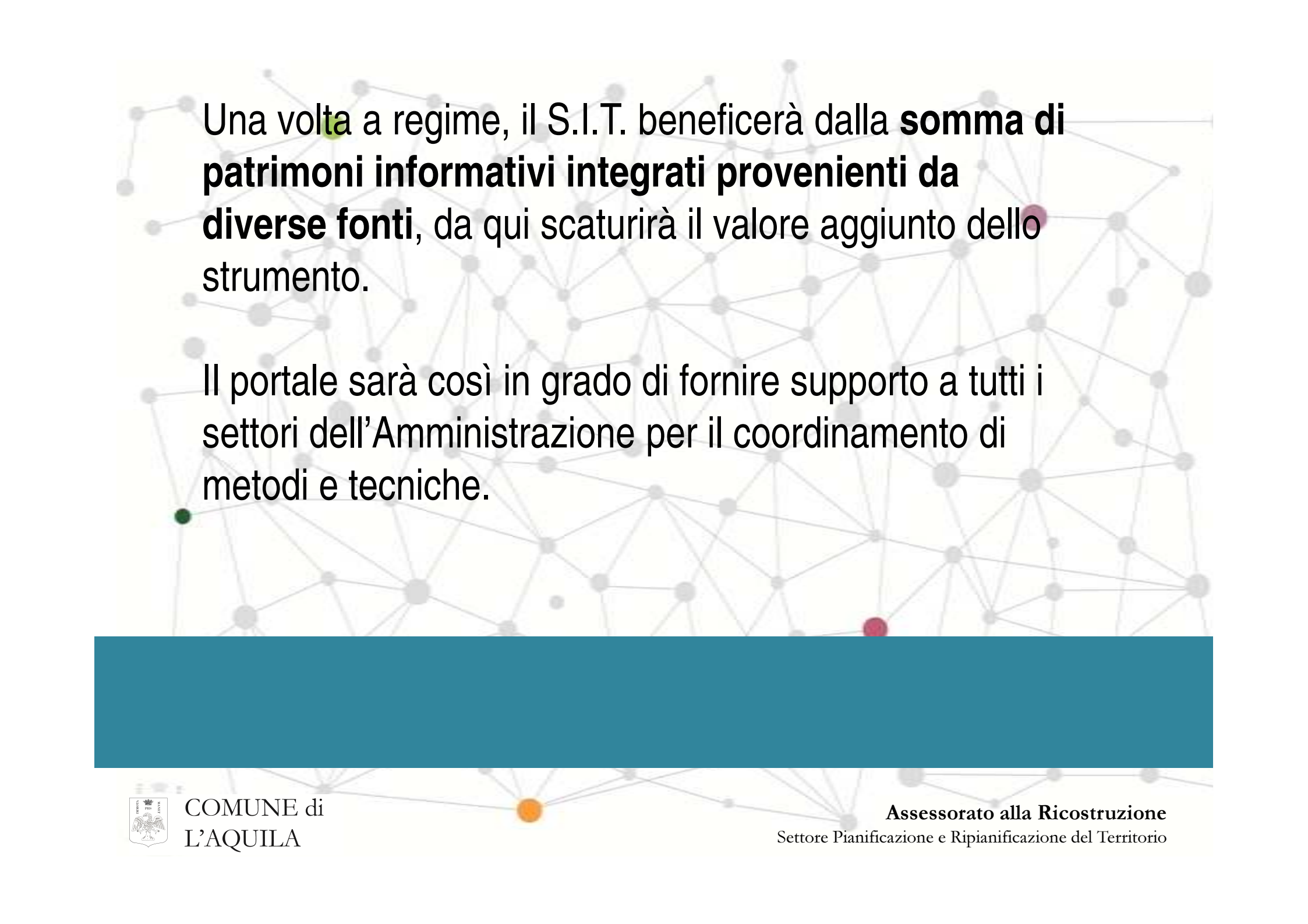
The image displays four screenshots of a GIS legend interface, each showing a different set of thematic layers. Red arrows highlight specific items in each legend:

- Legend 1:** Shows layers under 'Catastale' and 'Ricostruzione'. A red arrow points to 'Tipo Abitazione'.
- Legend 2:** Shows layers under 'Catastale', 'Ricostruzione', and 'Pratiche'. A red arrow points to 'Esito Agibilità'.
- Legend 3:** Shows layers under 'Tipo Abitazione', 'Tipo Permesso', and 'Tipo Contributo'. A red arrow points to 'Tipo Contributo'.
- Legend 4:** Shows layers under 'Catastale', 'Ricostruzione', and 'Pratiche'. A red arrow points to 'Pratiche'.



COMUNE di  
L'AQUILA

Assessorato alla Ricostruzione  
Settore Pianificazione e Ripianificazione del Territorio



Una volta a regime, il S.I.T. beneficerà dalla **somma di patrimoni informativi integrati provenienti da diverse fonti**, da qui scaturirà il valore aggiunto dello strumento.

Il portale sarà così in grado di fornire supporto a tutti i settori dell'Amministrazione per il coordinamento di metodi e tecniche.





Si segnala che il Sistema attinge tutti i dati dalla BDE (Banca Dati Emergenza), che è in continuo aggiornamento, per cui si potrebbero riscontrare delle inesattezze nella visualizzazione del dato.

Il Settore sta predisponendo un servizio di ricevimento di segnalazioni al fine di poter progressivamente correggere tali inesattezze.

Si segnala inoltre che al momento non sono resi visibili i dati del ricevente del buono contributo in attesa di un approfondimento sulla questione relativa alla tutela dei dati personali.






<http://www.comune.laquila.it>



COMUNE di  
L'AQUILA



**Assessorato alla Ricostruzione**  
Settore Pianificazione e Ripianificazione del Territorio