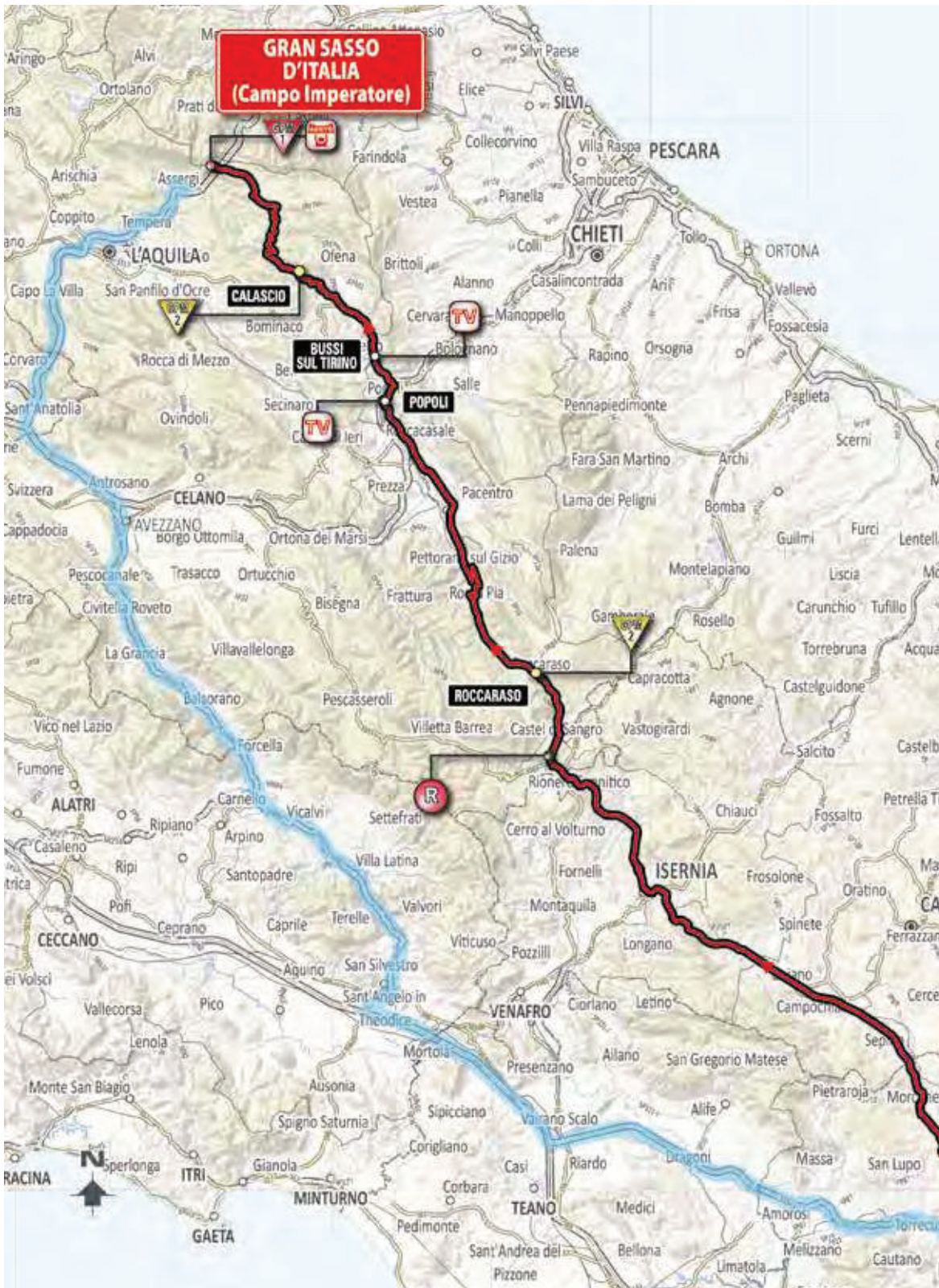


0 9

PESCO SANNITA >

GRAN SASSO D'ITALIA

(CAMPO IMPERATORE)



PESCO SANNITA > GRAN SASSO D'ITALIA (CAMPO IMPERATORE)

09

km **225**

13 MAY 2018

SUNDAY



Ritrovo di Partenza *Start Meeting Point*
Piazza Umberto I



Arrivo *Finish*
Loc. Campo Imperatore





ABITANTI POPULATION

1900



FONDAZIONE FOUNDATION

Epoca medievale *Middle Ages*

NOME ANTICO ANCIENT NAME

Pesclum

SEGNI PARTICOLARI
MAIN SIGHTS

Chiesa del Santissimo Salvatore



IN TAVOLA SPECIALTY FOOD

Paccozze (pasta fresca *fresh pasta*), Grano saragolla (*durum wheat*)

VINI WINES

Doc Aglianico del Taburno (Piedirosso, rosso *red*); Aglianico grosso (rosso *red*), Moscato (bianco *white*)

GIRO D'ITALIA

È all'esordio come città di tappa *Debut as stage city*



GRAN SASSO D'ITALIA (CAMPO IMPERATORE)

13 MAY 2018

SUNDAY

km 225

★★★★★

09

Campo Imperatore è un altopiano di origine glaciale, il più vasto della dorsale appenninica. È parte integrante del massiccio del Gran Sasso e dell'omonimo parco nazionale

Campo Imperatore is a plateau originating from a glacier, the largest one of the entire Apennine Range. It forms an integral part of the Gran Sasso Massif and of its National Park.



SEGNI PARTICOLARI MAIN SIGHTS

Rocca Calascio (XII secolo *12th century*), Giardino botanico alpino di Campo Imperatore "Vincenzo Rivera" (*Botanic Garden*), Parco Nazionale del Gran Sasso e Monti della Laga (*National Park*)



IN TAVOLA SPECIALTY FOOD

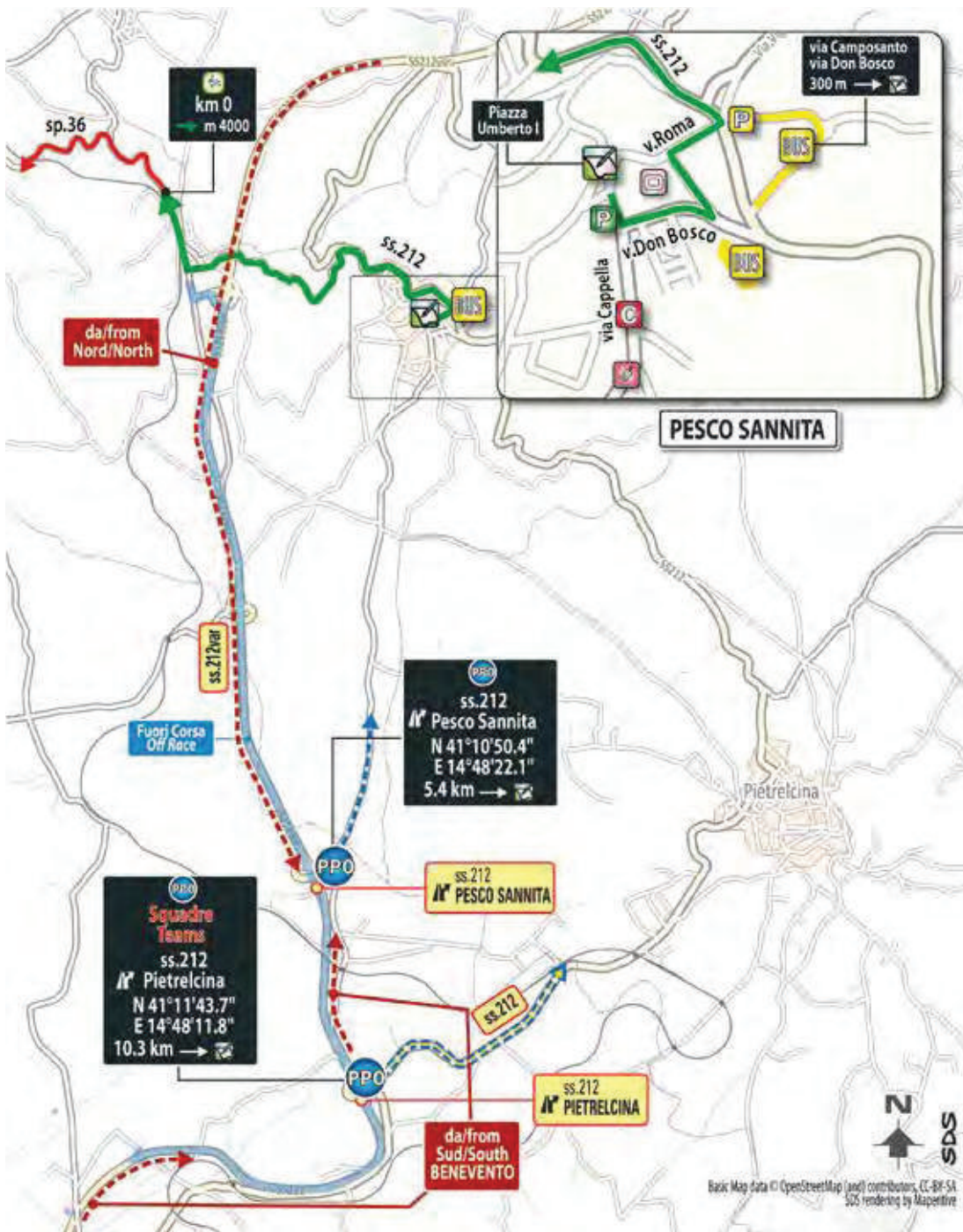
Grano di Solina



GIRO D'ITALIA

1971 (López Carril - Esp), 1989 (Carlsen - Den), 1999 (Pantani)







Punto di Passaggio Obbligatorio *Mandatory Passing Point*
ss.212var

PPO Squadre *Teams' PPO* uscita Pietrelcina N 41°11'43.7" - E 14°48'11.8"

PPO generale *General PPO* uscita Pesco Sannita N 41°10'50.4" - E 14°48'22.1"



Ritrovo di Partenza *Start Meeting Point*: Piazza Umberto I

Foglio firma *Signing-in*: ore 9.30 - 10.55 h 9:30 - 10:55am

Incolonnamento e sfilata cittadina *Roll out and neutralised section*: ore 11.00 h 11:00pm



km 0 *Actual start*:

ore 11.10 h 11:10am - sp.36 (trasferimento 4.000 m 4,000m transfer)



Accrediti *Accreditations*

Park Madonna Dell'Arco



Open village

Via Delcogliano, via Masone



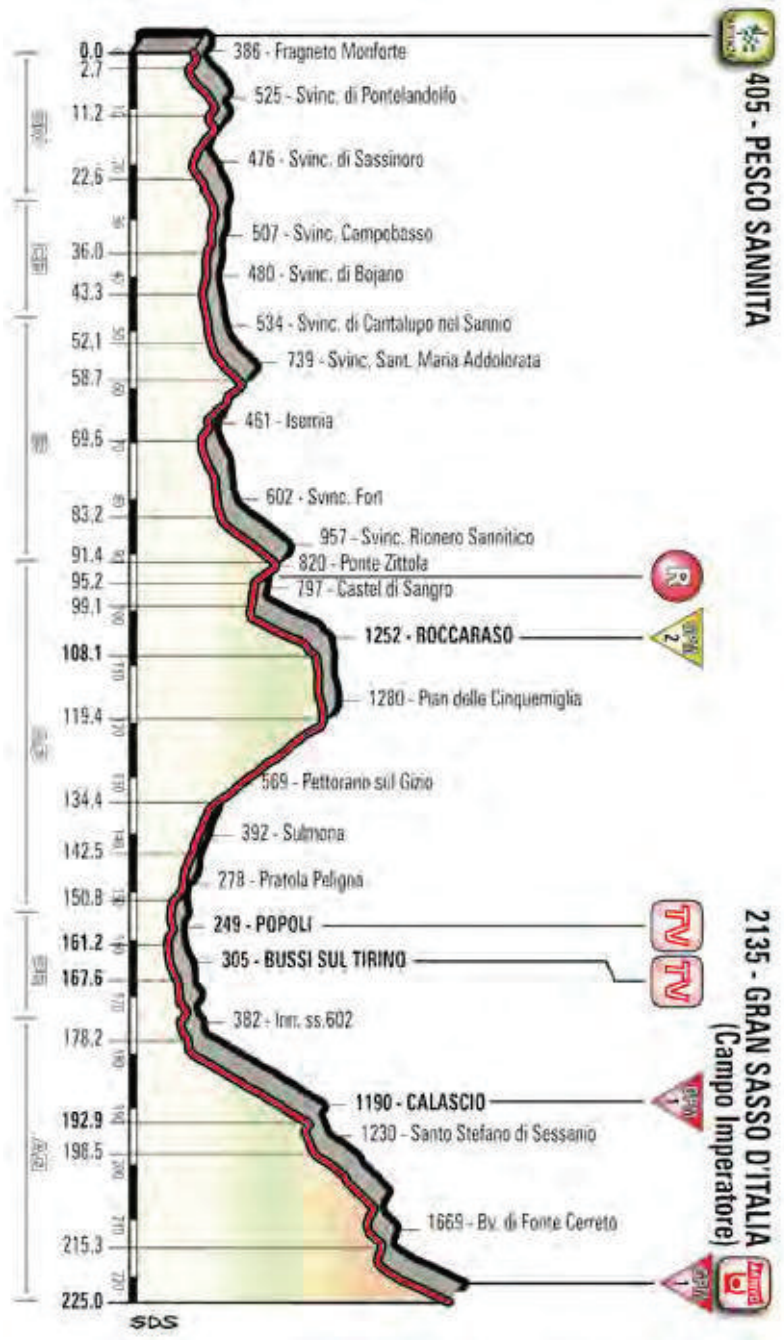
Ritrovo Carovana

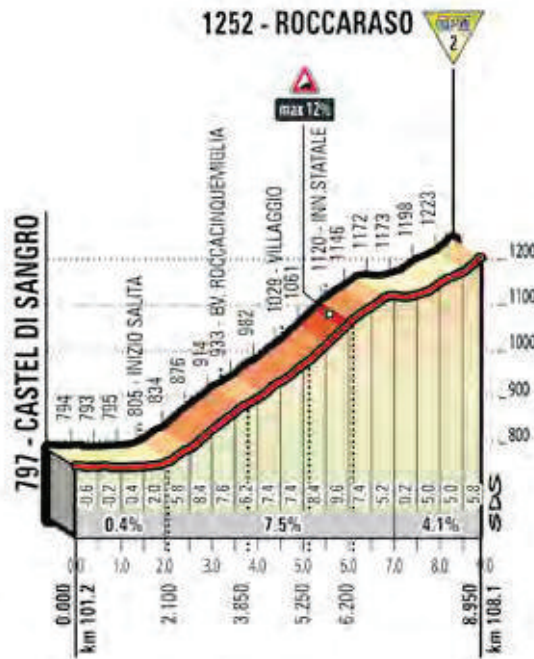
Via Cappella



La "Montagna Pantani" del Giro d'Italia 2018 sarà il Gran Sasso in ricordo dell'impresa che Marco Pantani compì durante la 8a tappa del Giro 1999 sgetrolando uno a uno il gruppo dei migliori per giungere solitario all'arrivo.

Tre Gran Sasso will be the "Montagna Pantani" of the 2018 Giro d'Italia, recalling Marco Pantani's outstanding achievement during the eighth stage of the 1999 Giro, when he dropped every single rider in the front peloton and clinched a masterful solo win.





IL PERCORSO

THE ROUTE

Terzo arrivo in salita del Giro. Tappa molto lunga (225 km) con i primi 100 km lungo la strada a scorrimento veloce da Benevento a Rionero Sannitico con carreggiata ampia, ben pavimentata e con la presenza di numerose gallerie ben illuminate. Seconda parte con la salita di Roccaraso (GPM) seguita dalla lunga discesa fino a Sulmona e Popoli. Dopo i due traguardi volanti inizia la salita finale di circa 45 km, intervallata da brevissime contropendenza e suddivisa nella classificazione del GPM in due parti: la prima fino a Calascio e la seconda più breve e pendente fino all'arrivo.

This will be the third summit finish of the Giro. The stage is very long (225km). The first 100km run on the fast-flow road leading from Benevento to Rionero Sannitico; the roadway is wide and well surfaced, with a number of well-lit tunnels along the route. The stage course then tackles the Roccaraso categorised climb, followed by a long descent leading to Sulmona and Popoli. After two intermediate sprints, the route takes in the final climb (approx. 45km), with a few short countersloping stretches. The ascent is divided into two parts (relevant to the Mountains Classification): the first one until Calascio, and the second one (shorter and steeper) up to the finish.



ALTEUDINE ALTITUDE	LOCALITÀ PLACE			KM PARZIALI PARTIAL KM	KM PERCORSI COVERED KM	KM DA PERCORRERE KM TO BE COVERED	MEDIA KM/ORA AVERAGE SPEED			CAROVANA ADV PARADE	
							35 hh.mm.	37 hh.mm.	39 hh.mm.		
PROVINCIA DI BENEVENTO											
395	PESCO SANNITA	↑	Villaggio di Partenza	4,0			11.00	11.00	11.00	9.30	
	405	PESCO SANNITA	↑	km 0	0,0	0,0	225,0	11.10	11.10	11.10	9.40
		P.L.	↑								
	386	Fragneto Monforte	↔	sp.36	2,7	2,7	222,3	11.13	11.13	11.13	9.42
	432	Ins. ss.87	↑	ss.87	2,7	5,4	219,6	11.17	11.17	11.17	9.44
	525	Svinc. di Pontelandolfo	↑	ss.87	5,8	11,2	213,8	11.26	11.25	11.25	9.50
	476	Svinc. di Sassinoro	↑	ss.87	11,4	22,6	202,4	11.41	11.40	11.39	10.00
PROVINCIA DI CAMPOBASSO											
	507	Svinc. Campobasso	↑	ss.17	13,4	36,0	189,0	12.03	12.00	11.58	10.13
	480	Svinc. di Bojano	↑	ss.17	7,3	43,3	181,7	12.12	12.09	12.07	10.19
PROVINCIA DI ISERNIA											
	534	Svinc. di Cantalu- po nel Sannio	↑	ss.17	8,8	52,1	172,9	12.26	12.23	12.19	10.28
	739	Svinc. Sant. Maria Addolorata	↑	ss.17	6,6	58,7	166,3	12.38	12.34	12.30	10.34
	485	Svinc. Isernia Nord	↔	ss.17	9,6	68,3	156,7	12.51	12.46	12.42	10.43
	461	Isernia	↑	ss.17	1,3	69,6	155,4	12.53	12.48	12.43	10.44
	506	Inn. ss.17var	↔	ss.17var	3,3	72,9	152,1	12.58	12.53	12.48	11.07
		n. 6 gallerie		209m, 1300m, 220m, 80m, 368m, 198m							
	602	Svinc. Forlì nel Sannio	↑	ss.17var	10,3	83,2	141,8	13.14	13.08	13.03	11.16
		n. 6 gallerie		550m, 274m, 116m, 149m, 192m, 100m, 228m, 152m							
	957	Svinc. Rionero Sannitico	↑	ss.17	8,2	91,4	133,6	13.39	13.30	13.23	11.24
PROVINCIA DI L'AQUILA											
	820	Ponte Zittola	↔	P.L.-ss.17	3,8	95,2	129,8	13.44	13.35	13.28	11.28
	Rifornimento/Feed zone: km 96 - 99			↑							
	797	Castel di Sangro	↔	v.Umberto I-sp.119	3,9	99,1	125,9	13.49	13.40	13.33	11.33

PESCO SANNITA > GRAN SASSO D'ITALIA (CAMPO IMPERATORE)



13 MAY 2018

SUNDAY

km 225

★★★★★

09

933	Bv. di Roccacinquemiglia	↑	sp.119	3.8	102,9	122,1	13,56	13,47	13,39	11,57
1252	Roccaraso	↑	v.Roma-ss.17	5,2	108,1	116,9	14,11	14,01	13,52	12,01
	galleria		648m							
1280	Pian delle Cinquemiglia	↑	galleria-ss.17	11,3	119,4	105,6	14,29	14,17	14,07	12,32
	n. 3 gallerie		130m.430m.227m							
1008	Bv. di Rocca Pia	↑	0	5,7	125,1	99,9	14,36	14,25	14,14	12,37
	n. 2 gallerie		100m.94m							
569	Pettorano sul Gizio	↑	ss.17	9,3	134,4	90,6	14,48	14,36	14,26	12,48
392	Sulmona	←	v.Circonv. Occident.	8,1	142,5	82,5	14,59	14,46	14,35	12,58
278	Pratola Peligna	↔	v.Cerrano-ss.17	8,3	150,8	74,2	15,10	14,57	14,45	13,28
PROVINCIA DI PESCARA										
249	Popoli	↑	ss.5	10,4	161,2	63,8	15,24	15,10	14,58	14,00
235	Bv. per Bussi sul Tirino	←	ss.153	2,9	164,1	60,9	15,27	15,14	15,02	14,24
	galleria		477m							
305	Bussi sul Tirino	↑	v.Repubblica-sp.153	3,5	167,6	57,4	15,33	15,19	15,07	14,28
PROVINCIA DI L'AQUILA										
382	Inn. ss.602	↔	ss.602-sp.98	10,6	178,2	46,8	15,50	15,35	15,22	14,41
996	Bv. di Castelvecchio Calvisio	↔	sp.8	11,6	189,8	35,2	16,23	16,06	15,50	15,01
1190	Calascio	←	sp.7	3,1	192,9	32,1	16,32	16,14	15,57	15,06
1230	Santo Stefano di Sessanio	↔	sp.97	5,6	198,5	26,5	16,41	16,22	16,05	15,16
1576	Piano Racollo	←	ss.17bis	13,2	211,7	13,3	17,04	16,44	16,26	
1669	Bv. di Fonte Cerreto	↔	ss.17bis	3,6	215,3	9,7	17,10	16,49	16,31	
2135	GRAN SASSO D'ITALIA	↑	Campo Imperatore	9,7	225,0	0,0	17,37	17,15	16,54	

NOTE

Traguardo Volante *Intermediate sprint*: km 161.2 Popoli; km 167.6 Bussi sul Tirino - abb.: 3", 2", 1"

Rifornimento *Feed zone*: km 96 - 99

GPM KOM: km 108.1 - Roccaraso - m 1252 (2ª cat.)

km 192.9 - Calascio - m 1190 (2ª cat.)

km 225 - GRAN SASSO D'ITALIA - m 2135 (1ª cat.)

Galleria Tunnel: km 74 - 76 - 77 - 80 - 81 - 82 - 84 - 85 - 87 - 88 - 90 - 92 - 112 - 119 - 124 - 125 - 127 - 129 - 165

Passaggio a Livello/Level Crossing: km 1.5 - 95.2

Sosta Carovana *Adv Parade stop*

