

**LEGENDA**


- ZONE DI PUBBLICO SPETTACOLO
- RICETTORI SENSIBILI
  - Classe I - Aree Particolarmente Protette - Struttura Sanitaria
  - Classe I - Aree Particolarmente Protette - Struttura Scolastica
- ZONIZZAZIONE ACUSTICA-STATO DEFINITIVO
  - CLASSE I
  - CLASSE I\_DIFF
  - CLASSE II
  - CLASSE II\_DIFF
  - CLASSE III
  - CLASSE III\_DIFF
  - CLASSE IV
  - CLASSE IV\_DIFF
  - CLASSE V
  - CLASSE V\_DIFF
  - CLASSE VI
  - CLASSE VI\_DIFF
- POSTAZIONI DI MISURA
  - MISURE SPOT - PERIODO DIURNO
  - MISURE SPOT - PERIODO NOTTURNO
  - MISURE DI LUNGA DURATA - 24H
- SFONDI
  - CONFINE COMUNALE
  - CURVE DI LIVELLO
  - SFONDO ESTERNO
- CARTA TECNICA REGIONALE

**Limiti Normativi**

Classe acustica	Limite di Emissione Assoluta Periodo Diurno	Limite di Emissione Assoluta Periodo Notturno
Classe I - Aree Particolarmente Protette	45	35
Classe II - Aree Residenzia	50	40
Classe III - Aree di Tipo Misto	55	45
Classe IV - Aree ad Intensa Attività Umana	60	50
Classe V - Aree Prevalentemente Industriali	65	55
Classe VI - Aree Esclusivamente Industriali	65	65

Classe acustica	Limite di Immissione Assoluta Periodo Diurno	Limite di Immissione Assoluta Periodo Notturno
Classe I - Aree Particolarmente Protette	50	40
Classe II - Aree Residenzia	55	45
Classe III - Aree di Tipo Misto	60	50
Classe IV - Aree ad Intensa Attività Umana	65	55
Classe V - Aree Prevalentemente Industriali	70	60
Classe VI - Aree Esclusivamente Industriali	70	70


Classe acustica	Limite di Immissione Differenziale Periodo Diurno	Limite di Immissione Differenziale Periodo Notturno
Classe I - Aree Particolarmente Protette	5	3
Classe II - Aree Residenzia	5	3
Classe III - Aree di Tipo Misto	5	3
Classe IV - Aree ad Intensa Attività Umana	5	3
Classe V - Aree Prevalentemente Industriali	5	3
Classe VI - Aree Esclusivamente Industriali	Non Applicabile	Non Applicabile



ARCH. ANNALISA PIRRELLLO


OGGETTO:

**PIANO COMUNALE DI CLASSIFICAZIONE ACUSTICA DI CITTA' DI L'AQUILA**



COMITENTE:

**CITTA' DI L'AQUILA**  
Settore Ambiente e Protezione Civile



REFERIMENTI COMUNALE:

Il R.U.P. Dott.ssa Dina Del Tosto  
Dirigente Ing. Luca Iagnemma  
Assessore con delega all'Ambiente Fabrizio Taranta  
Sindaco Pierluigi Bondi

OGGETTO ELABORATO:

**STATO DEFINITIVO**  
ZONIZZAZIONE ACUSTICA

REDATTO DA:

TECNOCREO s.r.l.  
Ing. Matteo Bertoni Arch. Fabrizio Brozzi  
Ing. Claudio Fiaschi Geom. Michele Squitoli  
Ing. Andrea Battilani Dott.ssa Sara Torini  
Geom. Nicola Ambrosini Geol. Filippo Focacci

Studio Arch. Annalisa Pirrello  
Arch. Annalisa Pirrello  
Arch. Lucia Nirno

CODICE ELABORATO	SCALA DIS.	DATA	N. REV.	TIMBRO E FIRMA COMUNE
PCA_AQ_EG_20_20_00_00	1:5.000	Agosto 2023	00	

TECNOCREO Engineers srl  
Via Garibaldi, 13 - 54038 M. di Camerla (MS)  
www.tecnocreo.it  
Per maggiori informazioni: [info@tecnocreo.it](mailto:info@tecnocreo.it)

Arch. Annalisa Pirrello  
Via della Valle 14 - 01017 Pienza (SI)  
Email: [annalisa.pirrello@tecnocreo.it](mailto:annalisa.pirrello@tecnocreo.it)  
Per: [studio@tecnocreo.it](mailto:studio@tecnocreo.it)

Questo disegno è proprietà riservata e non può essere copiato, riprodotto, ristampato o terzi senza nostra autorizzazione scritta.