










S. VITTORINO

0 10 20 30 40 50 60m.
SCALA GRAFICA

PRESCRIZIONI DI PIANO - DISCIPLINA DEGLI SPAZI PUBBLICI -
LEGENDA

- | | | | |
|---|---|---|---|
|  | Spazi pubblici per i quali si prevedono pavimentazioni di pregio: mq. 4880 |  | Edifici |
|  | Pavimentazioni di pregio da restaurare, previa revisione delle reti tecnologiche: mq. 190 |  | Fontane, "Cone", altri manufatti di proprietà pubblica, da tutelare |
|  | Pavimentazioni da recuperare con interventi di mantenimento migliorativo: mq. 2750 |  | Confini del Centro Storico come delimitati dal P.R.G. vigente |
|  | Verde pubblico esistente da mantenere: mq. 130 |  | Confini del Centro Storico - proposta di variante |



COMUNE DI L'AQUILA

Assessorato alla Ricostruzione e Pianificazione
Settore Pianificazione e Ripianificazione del Territorio

Frazione: **S. VITTORINO**

Analisi dello stato dei luoghi - tav. 7 d

FONTE: "Recupero e riqualificazione dei centri storici del COMITATUS AQUILANUS" a cura di Marcello Vittorini, Andromeda editrice, L'Aquila 1999

