



Comune dell'Aquila


Dipartimento Ricostruzione

Settore Pianificazione

Città dell'Aquila

Prot n° 0070643 del 23/09/2013

USCITA



Regione Abruzzo

DC-Direzione LL.PP, Ciclo integrato e Difesa del Suolo e della
Costa Protezione civile

Servizio Gestione delle Acque

Via Salaria Antica est, 27

67100 L'Aquila

gestioneacque.llpp@pec.regione.abruzzo.it

Regione Abruzzo

DC-Direzione LL.PP, Ciclo integrato e Difesa del Suolo e della
Costa Protezione civile

Servizio Genio Civile Regionale

Via Verzieri, Preturo

67100 L'Aquila

geniocivile.regionaleaq@pec.regione.abruzzo.it

Regione Abruzzo

DC-Direzione LL.PP, Ciclo integrato e Difesa del Suolo e della
Costa Protezione civile

Servizio Previsione e Prevenzione Rischi

Via Salaria Antica est, 27

67100 L'Aquila

direttore.area.llpp@pec.regione.abruzzo.it

Regione Abruzzo

DH- Direzione Politiche Agricole e di sviluppo Rurale,
Forestale, Caccia e Pesca, Emigrazione

Servizio Politiche Forestali, civico ed armentizio

Via Catullo, 17

65100 Pescara

agricoltura@pec.regione.abruzzo.it

Regione Abruzzo

DH- Direzione Politiche Agricole e di sviluppo Rurale,
Forestale, Caccia e Pesca, Emigrazione

Servizio Ispettorato Provinciale agricoltura


Via Salaria Antica est, 27

67100 L'Aquila

sipa.aq@pec.regione.abruzzo.it



Comune dell'Aquila



Regione Abruzzo

DA- Direzione Affari Della Presidenza, Politiche Legislative e Comunitarie Programmazione, Parchi, Territorio, Ambiente Energia

Servizio Politica energetica, qualità dell'Aria, SINA

Via Leonardo da Vinci, 6

67100, L'Aquila

aia@pec.regione.abruzzo.it

Regione Abruzzo

DA- Direzione Affari Della Presidenza, Politiche Legislative e Comunitarie Programmazione, Parchi, Territorio, Ambiente Energia

Servizio Tutela, Valorizzazione del Paesaggio e Valutazioni ambientali

Via Leonardo da Vinci, 6

67100, L'Aquila

vas@pec.regione.abruzzo.it

Regione Abruzzo

DA- Direzione Affari Della Presidenza, Politiche Legislative e Comunitarie Programmazione, Parchi, Territorio, Ambiente Energia

Servizio Gestione dei Rifiuti

Via Leonardo da Vinci, 6

67100, L'Aquila

gestionerifrutiebonifiche@pec.regione.abruzzo.it

Provincia dell'Aquila

Settore Ambiente, Provveditorato alla Ricostruzione, Servizio Analisi e Valutazioni Ambientali.

Via Saragat, Nucleo industriale di Pile

67100 L'Aquila

protocollo@cert.provincia.laquila.it

ARTA ABRUZZO

Agenzia Regionale per la Tutela dell'Ambiente

Direzione Centrale


c/a Resp.le Gruppo di Lavoro V.A.S. Viale Marconi, 178

65100 Pescara

sede.centrale@pec.artaabruzzo.it



Comune dell'Aquila



Parco Nazionale del Gran Sasso e dei Monti della Laga

Via del Convento, 1

67100 Assergi (Aq)

parconazgransassolaga.aq.protocollo@pa.postacertificata.gov.it

Autorità Dei Bacini di Rilievo Regionale dell'Abruzzo e del Bacino interregionale del fiume Sangro

Via M. Cagno, 3

67100 L'Aquila

autoritadibacino@pec.regione.abruzzo.it

**Direzione regionale per i beni culturali e paesaggistici
Soprintendenza beni culturali (MIBAC)**

Via dell'Industria-Nucleo Industriale Bazzano

67100 L'Aquila

mbac-dr-abr@mailcert.beniculturali.it

Soprintendenza per i Beni Archeologici

Via degli Agostiniani, 14

66100 Chieti

mbac-sba-abr@mailcert.beniculturali.it

Soprintendenza per i Beni Architettonici e Paesaggistici

via San Basilio, 2A

67100, L'Aquila

mbac-sbap-abr@mailcert.beniculturali.it

Comando regionale Corpo Forestale dello Stato

Via delle Fratte Snc

67100 L'Aquila

coor.abruzzo@pec.corpoforestale.it

Comando Provinciale Corpo Forestale dello Stato L'Aquila

Viale Giovanni XXIII, 8

67100 L'Aquila

cp.laquila@pec.corpoforestale.it

ASL 1 Avezzano - Sulmona - L'Aquila


Via Saragat - località Campo di Pile

67100 L'Aquila

asl1abruzzo@pec.comnet-ra.it



Comune dell'Aquila



GRAN SASSO ACQUA S.P.A.

Via Ettore Moschino 23/B

67100 L'Aquila

gsacqua@legalmail.it

Regione Abruzzo

DA- Direzione Affari Della Presidenza, Politiche Legislative e Comunitarie Programmazione, Parchi, Territorio, Ambiente Energia

Servizio Pianificazione Territoriale

Via Leonardo da Vinci, 6

67100, L'Aquila

affari.presidenza@pec.regione.abruzzo.it

Oggetto: *“Variante di salvaguardia per la cessione perequativa degli standard urbanistici”. Invito alla Seconda e conclusiva conferenza di consultazione della Valutazione Ambientale Strategica. Trasmissione verbale prima conferenza di Scoping.*

Premesso che:


- ✓ con Determinazione Direttoriale n 1526 del 19/08/2013 l’Autorità Competente ha assoggettato la *“Variante di salvaguardia per la cessione perequativa degli standard urbanistici”* a Valutazione Ambientale Strategica.
- ✓ In data 12 Settembre 2013 si è tenuta la prima seduta della conferenza di valutazione relativa alla fase di scoping presso la sala auditorium “Piervincenzo Gioia” della Regione Abruzzo, **e di cui si allega verbale.**
- ✓ Nella stessa conferenza si è concordato con le ACA presenti l’intenzione di convocare la conferenza conclusiva di scoping per la prima settimana di ottobre, in accordo con le intenzioni manifestate dell’autorità precedente di concludere la fase di consultazioni entro 45 giorni dall’invio del Rapporto di scoping

Tutto ciò premesso con la presente si invitano i soggetti di cui all’indirizzo a partecipare alla

**Seconda e conclusiva SEDUTA DELLA CONFERENZA DI VALUTAZIONE
RELATIVA ALLA FASE DI SCOPING**



Comune dell'Aquila



Che si terrà giorno

2 Ottobre 2013, alle ore 10 presso la sala Auditorium della Regione Abruzzo, Via Leonardo Da Vinci 6, L'Aquila

Nel corso della conferenza saranno acquisiti da parte dello scrivente osservazioni, pareri e proposte per la redazione della Proposta di Rapporto.

Data l'importanza che l'atto riveste l'Ufficio VAS del Comune di L'Aquila rimane disponibile a fornire ogni delucidazione e chiarimento in merito.

L'Autorità Procedente

Arch. Chiara Santoro

COMUNE DI L'AQUILA

Assessorato alla Ricostruzione e Pianificazione

Settore Pianificazione

Variante di Salvaguardia per la cessione perequativa degli standard urbanistici

Prima Conferenza di Scoping - 12 Settembre 2013 - Auditorium Piervincenzo Gioia Palazzo Silone

Partecipano:

Comune Dell'Aquila – Settore Pianificazione: Arch. Chiara Santoro, Geol. Carmelina De Rose, Ing. Velia

Di Gregorio, Arch. Paola Loglisci

Regione Abruzzo- Servizio Genio Civile Regionale: Ing. De Biase, Ing. Lepidi

Regione Abruzzo – Servizio ispettorato Provinciale agricoltura (L'Aquila): Dott. Romano

Regione Abruzzo- Servizio Tutela, Valorizzazione del Paesaggio

Autorità Dei Bacini di Rilievo Regionale dell'Abruzzo e del Bacino interregionale del fiume Sangro: Ing. Casalvieri

Direzione regionale per i beni culturali e paesaggistici Soprintendenza beni culturali (MIBAC): Arch. Ciciotti

Sono inoltre presenti l'Ing. Di Meo e l' arch. Tedeschini del Servizio pianificazione Territoriale della Regione Abruzzo.

Ore 10,45 La Conferenza è aperta.

L'Arch. Santoro introduce il Rapporto di Scoping ponendo l'attenzione sulle implicazioni urbanistiche della variante.

L'Arch. Santoro alla fine dell'esposizione chiede esplicitamente ai presenti di esprimersi sulla la scelta fatta in merito ai tempi di chiusura della fase di Scoping, prevista entro 45 gg dall'invio dello stesso rapporto.

I funzionari Carmelina De Rose e Velia Di Gregorio, espongono i contenuti del Rapporto di Scoping sulla base di documenti informatici predisposti per la conferenza.

L'Arch. Ciciotti, segnalata la necessità di inserire tra le autorità competenti la Sovrintendenza per i Beni architettonici e paesaggistici, in rappresentanza della Direzione regionale per i beni culturali e paesaggistici suggerisce di escludere completamente le aree ricomprese nei centri storici ed in adiacenza ad essi.

L'Arch. Santoro risponde che il co.13 delle NTA, con la modifica approvata dalla Giunta Comunale in data 6/9/2013, dispone già la delocalizzazione degli interventi previsti all'interno dei centri storici o in adiacenza ad essi, con particolare riferimento alle aree sottoposte a vincolo paesaggistico.

L'Arch. Ciciotti suggerisce di integrare il co.13 prevedendo la dislocazione degli interventi anche in caso di aree con interesse archeologico e geologico (geositi). L'Arch. Ciciotti, al fine di fornire un utile supporto per integrare le valutazioni del Rapporto di Scoping, s' impegna a richiedere agli uffici della Sovrintendenza per i beni archeologici le tavole, la cartografia e l'elenco dei vincoli archeologici, in modo da renderli disponibili in formato digitale al Comune dell'Aquila.

L'Arch. Ciciotti inoltre suggerisce di eliminare dal co. 17 delle NTA della Variante in oggetto il riferimento specifico all'art. 134 per i beni paesaggistici mantenendo il solo riferimento alla parte terza del D.Lgs 42/2004. Infine, l'architetto prima di abbandonare la riunione, deposita alcuni suggerimenti da allegare agli atti della Conferenza e dichiara di condividere la scelta di chiudere la fase di Scoping entro 45 gg dall'invio del rapporto stesso.

Ing. Casalvieri, in rappresentanza dell'Autorità di Bacino, riscontra favorevolmente che ai co. 17-18 delle NTA la Variante recepisce le prescrizioni dei vincoli differenziati, in particolare PAI e PSDA; suggerisce inoltre di prestare particolare attenzione all'art 20 del PAI inerente le scarpate morfologiche. Condivide infine che la fase di Scoping venga conclusa entro 45 gg dall'invio del rapporto stesso.

L'Ing. Di Meo e Arch. Tedeschini, rispettivamente dirigente e funzionario del Servizio Pianificazione Territoriale della Regione Abruzzo, anche in veste di commissari ad acta, chiedono spiegazioni all'Arch. Santoro in merito a quali procedure seguire successivamente all'adozione in Consiglio Comunale della Variante di Salvaguardia, nel caso di aree interessate da commissari ad acta.

L'Arch. Santoro risponde che in data 3/9/2013 è stata sottoscritta l'intesa con la Provincia di L'Aquila, ai sensi degli artt. 30,31 e 32 del vigente Piano Territoriale di Coordinamento provinciale. Tale atto, che sarà notificato a tutti i commissari ad acta con la successiva adozione della Variante, produce gli effetti della salvaguardia di cui all'art.57 della LR 18/83, e quindi i provvedimenti dei commissari ad acta non adottati entro tale data devono adeguarsi alle NTA art. 30bis.

Il Servizio Tutela Valorizzazione Paesaggio e VAS della Regione Abruzzo, esaminata la documentazione, concorda sulla tempistica proposta e informa che invierà un contributo scritto al Rapporto di Scoping presentato; condivide inoltre la scelta di concludere la fase di Scoping entro 45 gg dall'invio del rapporto stesso.

L'Ing. De Biase per il Genio Civile Regionale condivide le scelte relative al recepimento della Microzonazione ed ai vincoli sovraordinati nelle NTA della Variante, rimane in attesa dell'invio da parte del Comune di due copie della cartografia allegata al Piano per esprimere il proprio parere.

La conferenza viene chiusa alle ore 12,00.

L'Autorità Procedente
(Comune L'Aquila – Settore Pianificazione)

Arch. Chiara Santoro



Letto, approvato e sottoscritto

Direzione regionale per i beni culturali e paesaggistici Soprintendenza beni culturali (MIBAC)
(Arch. Augusto Ciciotti)

Regione Abruzzo- Servizio Tutela, Valorizzazione del Paesaggio

Regione Abruzzo- Servizio Genio Civile Regionale
(Ing. Vittorio De Biase)

Regione Abruzzo – Servizio ispettorato Provinciale agricoltura (L'Aquila)
(Dott. Fulvio Romano)

Autorità Dei Bacini di Rilievo Regionale dell'Abruzzo e del Bacino interregionale del fiume Sangro
(Ing. Armando Casalvieri)

Regione Abruzzo – Servizio Pianificazione Territoriale
(Ing. Pasquale Di Meo)
